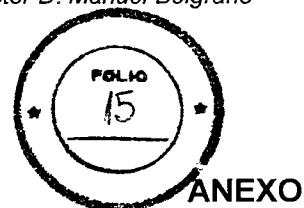


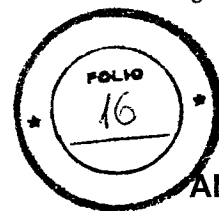
El Poder Ejecutivo Nacional



N°	JURISDICCIÓN	PROVINCIA	DEPTO./ PARTIDO	LOCALIDAD	IDENTIFICACIÓN DEL PREDIO	SUPERFICIE (Has.)
1	ORGANISMO NACIONAL DE ADMINISTRACIÓN DE BIENES	BUENOS AIRES	LA MATANZA	Ciudad Evita	SABEN 5034/0 Nom. Catastral: Circ. VII. Secc. K. Manzana 49 (parte)	1,70
2	ORGANISMO NACIONAL DE ADMINISTRACIÓN DE BIENES	BUENOS AIRES	LA MATANZA	Ciudad Evita	SABEN 3166/0 Nom. Catastral: Circ. VII. Secc. D. Manzana 186, según título Manzana 12	0,80
3	ORGANISMO NACIONAL DE ADMINISTRACIÓN DE BIENES	BUENOS AIRES	LA MATANZA	Ciudad Evita	SABEN 5426/0 Nom. Catastral: Circ. VII. Secc. P. Manzana 68	6,00
4	ORGANISMO NACIONAL DE ADMINISTRACIÓN DE BIENES	BUENOS AIRES	LA MATANZA	Villa Constructora	SABEN 5467/0 Nom. Catastral: Circ. VII. Secc. A. Parc. Rural 914B	4,00
5	ORGANISMO NACIONAL DE ADMINISTRACIÓN DE BIENES	BUENOS AIRES	LA MATANZA	Laferrera	SABEN 3045/0 Nom. Catastral: Circ. IV. Secc. G. Fracción X	1,30
6	ORGANISMO NACIONAL DE ADMINISTRACIÓN DE BIENES	BUENOS AIRES	ESTEBAN ECHEVERRÍA	Esteban Echeverría	SABEN 51/R Nom. Catastral: Circ. II. Parcela Rural 40 (parte)	9,85
7	ORGANISMO NACIONAL DE ADMINISTRACIÓN DE BIENES	BUENOS AIRES	MORÓN	Haedo	SABEN 1054/0 Nom. Catastral: Circ. III. Secc. H. Quinta 34 Fracción I. Parcela 2a	1,80
8	ORGANISMO NACIONAL DE ADMINISTRACIÓN DE BIENES	BUENOS AIRES	TIGRE	Rincon de Milberg	SABEN 5692/0 Nom. Catastral: Circ. III. Secc. U. Chacra 5. Parcelas 2, 3, 4, 7, 8 y 9	7,79
9	ORGANISMO NACIONAL DE ADMINISTRACIÓN DE BIENES	BUENOS AIRES	EZEIZA	Ezeiza	SABEN 15369/0 Nom. Catastral: Circ. II. Parcela Rurales 3a y 3a.	25,00
10	ORGANISMO NACIONAL DE ADMINISTRACIÓN DE BIENES	BUENOS AIRES	SAN NICOLAS	San Nicolás	SABEN 5534/0 Nom. Catastral: Circ. IX. Parcela 1970s.	27,95
11	ORGANISMO NACIONAL DE ADMINISTRACIÓN DE BIENES	BUENOS AIRES	BAHIA BLANCA	Bahía Blanca	SABEN 5695/0 Nom. Catastral: Circ. II. Secc. B. Chacra 251 Parcela 3a (o parte de la parcela 3)	1,90
12	ORGANISMO NACIONAL DE ADMINISTRACIÓN DE BIENES	BUENOS AIRES	GRAL PUEYRREDON	Mar del Plata	SABEN 3406/0 Nom. Catastral: SECTOR A: Circ. VI. Secc. B. Chacra 158. Manzana 158c SECTOR B y C. Circ. VI. Secc. B. Fracción I (parte).	1,80
13	ORGANISMO NACIONAL DE ADMINISTRACIÓN DE BIENES	CHACO	PRESIDENCIA DE LA PLAZA	Presidencia de la Plaza	SABEN 1151/0 Nom. Catastral: Circ. I. Secc. B. Quinta 35. Parcela 2.	5,25
14	ORGANISMO NACIONAL DE ADMINISTRACIÓN DE BIENES	CÓRDOBA	CAPITAL	Córdoba	SABEN 5985/0 Nom. Catastral: Distrito 28 Zona 12. Manzana 21 Lote 57 del Dpto. Capital	4,00
15	ORGANISMO NACIONAL DE ADMINISTRACIÓN DE BIENES	CÓRDOBA	CAPITAL	Quizquiscate	SABEN 1231/0 Nom. Catastral: Dpto. Capital (11). Pedanía 01. Pueblo 01. Circ. 12. Secc. 03. Manzana 13. Parcela 3	1,75
16	ORGANISMO NACIONAL DE ADMINISTRACIÓN DE BIENES	LA PAMPA	MARACÓ	General Pico	SABEN 5065/0 Nom. Catastral: Ejido 021 (Gral. Pico) Circ. I. Radio b. Manzana 92 Parcela 1	0,90
17	ORGANISMO NACIONAL DE ADMINISTRACIÓN DE BIENES	MENDOZA	MAIPÚ	General Gutierrez	SABEN 5625/0 Nom. Catastral: 07-99-13-0800-750600	12,20
18	ORGANISMO NACIONAL DE ADMINISTRACIÓN DE BIENES	NEUQUEN	ZAPALA	Zapala	SABEN 1402/0 Nom. Catastral: Sup. ubicada en la fracción interior en la parte sur del lote N°1 de la Sección XX	9,00

[Handwritten signature]
AN

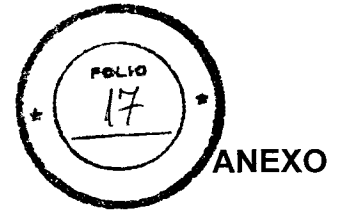
El Poder Ejecutivo
Nacional



19	ORGANISMO NACIONAL DE ADMINISTRACIÓN DE BIENES	SANTA FE	SAN JERÓNIMO	Gávez	SABEN 1024/0 Nom. Catastral. Dpto San Jerónimo. Distrito Gávez Zona Urbana, Secc. 4 Manzana 11 Parcela 2 Subparcela 0000	0.36
20	ORGANISMO NACIONAL DE ADMINISTRACIÓN DE BIENES	SANTIAGO DEL ESTERO	CAPITAL	El Zanjón	SABEN 307/0 Nom. Catastral. Padrón Inmobiliario N° 01-9-0441	1.01
21	ORGANISMO NACIONAL DE ADMINISTRACIÓN DE BIENES	SANTIAGO DEL ESTERO	BELGRANO	Bandera	SABEN 3250/0 Nom. Catastral. Fracción de la quinta N°6. Loc. Bandera. Dpto. Belgrano	2.25
22	ORGANISMO NACIONAL DE ADMINISTRACIÓN DE BIENES	SANTIAGO DEL ESTERO	LA BANDA	El Riñon	SABEN 1756/0 Nom. Catastral. Padrón 06-1-5814	50.73
23	ADMINISTRACIÓN DE INFRAESTRUCTURAS FERROVIARIAS S.E.	BUENOS AIRES	LA PLATA	Villa Elisa	SABIF 3629337 0000	10.34
24	ADMINISTRACIÓN DE INFRAESTRUCTURAS FERROVIARIAS S.E.	BUENOS AIRES	LA PLATA	City Bell	SABIF 3629353 0000	9.05
25	ADMINISTRACIÓN DE INFRAESTRUCTURAS FERROVIARIAS S.E.	BUENOS AIRES	LA PLATA	Tobosa	SABIF 3929434 0000	35.92
26	ADMINISTRACIÓN DE INFRAESTRUCTURAS FERROVIARIAS S.E.	BUENOS AIRES	LA PLATA	Rufino de Elizalde	SABIF 3619161 0000	7.88
27	ADMINISTRACIÓN DE INFRAESTRUCTURAS FERROVIARIAS S.E.	BUENOS AIRES	LA PLATA	La Plata	SABIF 3558014 0000	26.46
28	ADMINISTRACIÓN DE INFRAESTRUCTURAS FERROVIARIAS S.E.	BUENOS AIRES	LA PLATA	La Plata	SABIF 3553721 0000	46.63
29	ADMINISTRACIÓN DE INFRAESTRUCTURAS FERROVIARIAS S.E.	BUENOS AIRES	LA PLATA	Joaquin Gorina	SABIF 3553756 0000	6.28
30	ADMINISTRACIÓN DE INFRAESTRUCTURAS FERROVIARIAS S.E.	BUENOS AIRES	LA PLATA	Arturo Segui	SABIF 3553772 0000	10.87
31	ADMINISTRACIÓN DE INFRAESTRUCTURAS FERROVIARIAS S.E.	BUENOS AIRES	GENERAL PUEYRRREDÓN	Mar del Plata	SABIF 3603966 0000	15.90
32	ADMINISTRACIÓN DE INFRAESTRUCTURAS FERROVIARIAS S.E.	BUENOS AIRES	MORÓN	Haedo	SABIF 3587189 0000	70.35
33	ADMINISTRACIÓN DE INFRAESTRUCTURAS FERROVIARIAS S.E.	BUENOS AIRES	CAMPANA	Campana	SABIF 3636848 0000	16.23
34	ADMINISTRACIÓN DE INFRAESTRUCTURAS FERROVIARIAS S.E.	BUENOS AIRES	QUILMES	Quilmes	SABIF 3629132 0000	5.89
35	ADMINISTRACIÓN DE INFRAESTRUCTURAS FERROVIARIAS S.E.	CÓRDOBA	CAPITAL	Cordoba	SABIF 3541812 0000	39.22
36	ADMINISTRACIÓN DE INFRAESTRUCTURAS FERROVIARIAS S.E.	CÓRDOBA	CAPITAL	Cordoba	SABIF 3546156 0000	6.23

Handwritten signature or initials.


*El Poder Ejecutivo
Nacional*



37	ADMINISTRACIÓN DE INFRAESTRUCTURAS FERROVIARIAS S.E	CÓRDOBA	SANTA MARÍA	Alta Gracia	SABIF 3615433 0000	41.60
38	ADMINISTRACIÓN DE INFRAESTRUCTURAS FERROVIARIAS S.E	MENDOZA	SAN RAFAEL	San Rafael	SABIF 3658109 0000	18.26
39	ADMINISTRACIÓN DE INFRAESTRUCTURAS FERROVIARIAS S.E	RIO NEGRO	BARLOCHE	San Carlos de Bariloche	SABIF 3603397 0000	21.33
40	ADMINISTRACIÓN DE INFRAESTRUCTURAS FERROVIARIAS S.E	SANTA FE	CAPITAL	Santa Fe	SABIF 3525701 0000	33.50
41	ADMINISTRACIÓN DE INFRAESTRUCTURAS FERROVIARIAS S.E.	SANTA FE	CAPITAL	Santa Fe	SABIF 3654183 0000	23.45
42	ADMINISTRACIÓN DE INFRAESTRUCTURAS FERROVIARIAS S.E.	TUCUMÁN	CAPITAL	San Miguel de Tucumán	SABIF 3656127 0000	5.98
43	ADMINISTRACIÓN DE INFRAESTRUCTURAS FERROVIARIAS S.E.	TUCUMÁN	CRUZ ALTA	Alderetes	SABIF 3613821 0000	6.56
44	RADIO Y TELEVISIÓN ARGENTINA S.E	BUENOS AIRES	TIGRE	Gral. Pacheco	Av. General Artigas y Ruta Nac. N° 197	180.00
45	RADIO Y TELEVISIÓN ARGENTINA S.E	BUENOS AIRES	BAHIA BLANCA	Coronel Maldonado	SABEN 10141/0 Nom. Catastral: Circ. II. Secc. C. Chacra 155. Fracción 1. Parcela 3 y 4	33.75
46	RADIO Y TELEVISIÓN ARGENTINA S.E	CATAMARCA	VALLE VIEJO	San Isidro	SABEN 10124/0 Nom. Catastral: Padrón 4292. Lote 64. 16-26-15-3452	9.87
47	RADIO Y TELEVISIÓN ARGENTINA S.E	CÓRDOBA	SANTA MARÍA	Posta del Toledo	SABEN 10147/0 Nom. Catastral: 31030213205276 00000	59.90
48	RADIO Y TELEVISIÓN ARGENTINA S.E.	CORRIENTES	SANTO TOMÉ	Santo Tomé	SABEN 10142/0	25.00
49	RADIO Y TELEVISIÓN ARGENTINA S.E	CHUBUT	ESQUEL	Esquel	SABEN 10145/0 Nom. Catastral: Quinta 20 Manzana B Lote D; Legua 28. Lote 28. D Fracción 1; T°163 F°250	12.00
50	RADIO Y TELEVISIÓN ARGENTINA S.E	CHUBUT	ALTO RIO SENGUER	Río Mayo	SABEN 10112/0 Nom. Catastral: Circ. II: Sector 1. Parcela 01 (Ex. fracción R4); Partida Inmobiliaria 711	9.00
51	RADIO Y TELEVISIÓN ARGENTINA S.E	FORMOSA	FORMOSA	Fermosa	SABEN 10146/0 Nom. Catastral: Depto.01. Circ. VII. Secc. L. Parc 37	8.80
52	RADIO Y TELEVISIÓN ARGENTINA S.E	FORMOSA	PATIÑO	Las Lomitas	SABEN 10135/0 Nom. Catastral: Circ. XVII. Secc. B Chacra 35y43	22.48
53	RADIO Y TELEVISIÓN ARGENTINA S.E	JUJUY	YAVI	La Quiaca	SABEN 10139/0	24.00
54	RADIO Y TELEVISIÓN ARGENTINA S.E	MENDOZA	GUAYMALLEN	Guaymallen	SABEN 10149/0 Nom. Catastral: Distrito 99- Secc. 00 Manzana 0200 Parc. 45040 SubP. 05 Depto. 04-99-00-0200-450400-0005	12.85
55	RADIO Y TELEVISIÓN ARGENTINA S.E	MISIONES	IGUAZÚ	Puerto Iguazú	SABEN 10137/0 Nom. Catastral: Secc. 2. Parc. 08. Depto. Municipalidad 43	7.75

[Handwritten signature]


*El Poder Ejecutivo
Nacional*



66	RADIO Y TELEVISIÓN ARGENTINA S E	NEUQUEN	ZAPALA	Zapala	SABEN 10138/0 Nom. Catastral Circ. XX. Secc. 048 Parc. 6278 Sup. P. 0000. 08 20 648 6278 0000	13.34
67	RADIO Y TELEVISIÓN ARGENTINA S E	RIO NEGRO	BARILOCHE	San Carlos de Bariloche	SABEN 10119/0 Hom. Catastral Lote A Fracc. 12. Secc. 9. Matricula 24297 + Lote B Fracc. 12. Secc. 9 19-3-A-001-5	4.29
68	RADIO Y TELEVISIÓN ARGENTINA S E	RIO NEGRO	25 DE MAYO	Ingeniero Jacobacci	SABEN 10114/0 Nom. Catastral Distrito 22. Circ. I. Secc. A. Manzanas. 306 307 308 309 Parcelas 1 a 24 de cada Manzana	4.00
69	RADIO Y TELEVISIÓN ARGENTINA S E.	SALTA	TARTAGAL - GRAL. JOSÉ DE SAN MARTÍN	Villa Saavedra	SABEN 10126/0 Nom. Catastral Manzana 34-F del Plano 105 Matricula 6657-0	6.77
60	RADIO Y TELEVISIÓN ARGENTINA S E.	SALTA	CAPITAL	Villa Palacios	SABEN 10152/0 Nom. Catastral. Dpto. Capital, Circ. I. Secc. R. Manzana 101. Parcela 1. Matricula: 7187	4.00
61	RADIO Y TELEVISIÓN ARGENTINA S E	SAN LUIS	CAPITAL	San Luis	SABEN 10120/0 Nom. Catastral 10-062-1-202-4	4.00
62	RADIO Y TELEVISIÓN ARGENTINA S E	SAN JUAN	SAN JOSÉ DE JACHAL	Jachal	SABEN 10117/0	6.75
63	RADIO Y TELEVISIÓN ARGENTINA S E	SANTA FE	ROSARIO	Villa Gobernador Galvez	SABEN 10151/0 Nom. Catastral. Lote A Lote C, Man. 23, Par. 1 (Dominio Tomo 213b. Folio 01052. Número 086769) Lote B Zona 1 Manzana 22. Parc. 1 (Dominio. Tomo 2138. Folio 01061. Número 086769)	2.30
64	RADIO Y TELEVISIÓN ARGENTINA S E	SANTIAGO DEL ESTERO	CAPITAL	Villa del Carmen	SABEN 10134/0 Nom. Catastral. Sec. B. Depto 7. Lote 9 1/ 01009140S/C00010000	3.79
65	RADIO Y TELEVISIÓN ARGENTINA S E	TUCUMAN	YERBA BUENA	Yerba Buena	SABEN 10140/0 Hom. Catastral. Circ. I. Secc. II. Manzana 124 Parc. 149B. Padrón 390 773	17.99
66	MINISTERIO DE DEFENSA	BUENOS AIRES	LA MATANZA	San Justo	Brig. Gral. Juan Manuel de Rosas (RN 3) Y Estanislao del Campo	40.00
67	MINISTERIO DE DEFENSA	BUENOS AIRES	MORENO	Cuartel V	Av. Derqui y Gral. Juan Lavalle (Base Aérea Militar Moreno)	41.60
68	MINISTERIO DE DEFENSA	BUENOS AIRES	MORON	Castelar	Av. Figueroa Alcorta y Luis Dominguez (Base Aérea Militar Morón)	6.00
69	MINISTERIO DE DEFENSA	BUENOS AIRES	SAN NICOLÁS	San Nicolás	Rivadavia entre San Lorenzo y Benitez	6.00
70	MINISTERIO DE DEFENSA	BUENOS AIRES	TANILIL	Tandil	Quintana y Pujol	27.00
71	MINISTERIO DE DEFENSA	BUENOS AIRES	ZÁRATE	Zárate	Maipú Estrada y 3 de Febrero	63.00
72	MINISTERIO DE DEFENSA	CHUBUT	ESCALANTE	Comodoro Rivadavia	Av. Gral. San Martín y Fagnano	31.90
73	MINISTERIO DE DEFENSA	CÓRDOBA	CAPITAL	Córdoba	Calixto Oyuela y Av. Rancagua	85.00

Handwritten signature and initials.

El Poder Ejecutivo
Nacional



74	MINISTERIO DE DEFENSA	CÓRDOBA	COLÓN	La Calera	FRANJA NORTE CUARTEL UNIÓN Latitud 31°21'13 80"S Longitud 64°17'27,14"O Lindero a Valle las Oelicias	80.00
75	MINISTERIO DE DEFENSA	CORRIENTES	SANTO TOMÉ	Santo Tomé	Chacras 65 91 y 167	36.75
76	MINISTERIO DE DEFENSA	ENTRE RÍOS	PARAMÁ	Paraná	Espejo El Paracas proyección de Gral Sarthe y de Cuyas y Sampare	94.00
77	MINISTERIO DE DEFENSA	JUJUY	CAPITAL	San Salvador de Jujuy	Ruta Nac. 9, Curupaiti y Bolivia	22.00
78	MINISTERIO DE DEFENSA	SAN LUIS	CAPITAL	San Luis	Granja La Amalia - Europa y Bolívar.	40.00
79	MINISTERIO DE DEFENSA	SANTA CRUZ	GÜERAIKE	Río Gallegos	Av. Gregores y Av. Presidente J.D. Perón	40.23
80	MINISTERIO DE DEFENSA	SANTA CRUZ	GÜERAIKE	Río Gallegos	Av. Piedra Buena y José de San Martín	10.00
81	MINISTERIO DE DEFENSA	SANTA FE	ROSARIO	Rosario	Av. Rondaau entre Valle Hermoso y Vieytes	4.75
82	MINISTERIO DE DEFENSA	TIERRA DEL FUEGO	USHUAIA	Ushuaia	Bº Monte Gallinero Av. Yrigoyen y Formosa	13.00
83	MINISTERIO DE DEFENSA	TIERRA DEL FUEGO	USHUAIA	Ushuaia	Bº Bahía Golondrina, Isla Gran Malvina e Isla Trinidad	6.50
84	MINISTERIO DE DEFENSA	TIERRA DEL FUEGO	USHUAIA	Ushuaia	Bº Los Coreanos Av. Hipólito Yrigoyen y RS Galdano	9.00
85	MINISTERIO DE DEFENSA	TIERRA DEL FUEGO	USHUAIA	Ushuaia	Yaganes y 18 de Septiembre	37.00
86	MINISTERIO DE DEFENSA	TUCUMÁN	CAPITAL	San Miguel de Tucumán	Ruta Nac. 9 y Calle 2, Las Talitas	8.25

AW