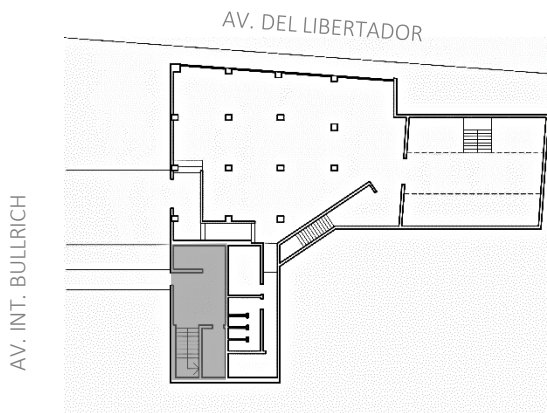


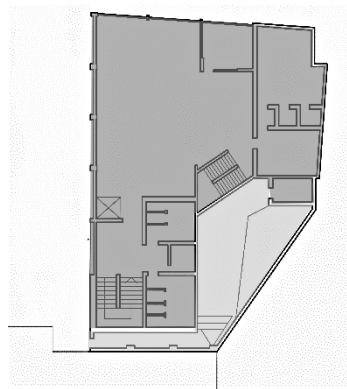


CROQUIS DE UBICACIÓN

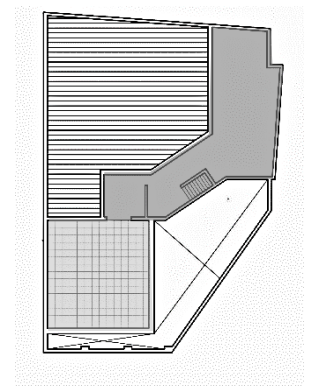
UBICACION: CIUDAD AUTONOMA DE BUENOS AIRES - COMUNA 14 - BARRIO RETIRO
DIRECCION: AV. INTENDENTE BULLRICH ESQUINA AV. DEL LIBERTADOR
NOMENCLATURA CATASTRAL: CIRC. 18 - SEC. 21 - MANZ. 86A - PARC.5 PARTE
SUPERFICIE TOTAL CUBIERTA APROXIMADA A CEDER: 407,00 m²
SUPERFICIE TOTAL DESCUBIERTA APROXIMADA A CEDER: 125,00 m²
CIE Nº: 02-00047461/1



PLANTA BAJA



1º PISO



ENTREPISO SUPERIOR



República Argentina - Poder Ejecutivo Nacional
2018 - Año del Centenario de la Reforma Universitaria

Hoja Adicional de Firmas
Informe gráfico

Número:

Referencia: ANEXO GRAFICO-SOFSE-AV. LIBERTADOR Y BULLRICH-CABA

El documento fue importado por el sistema GEDO con un total de 1 pagina/s.