

ANEXO

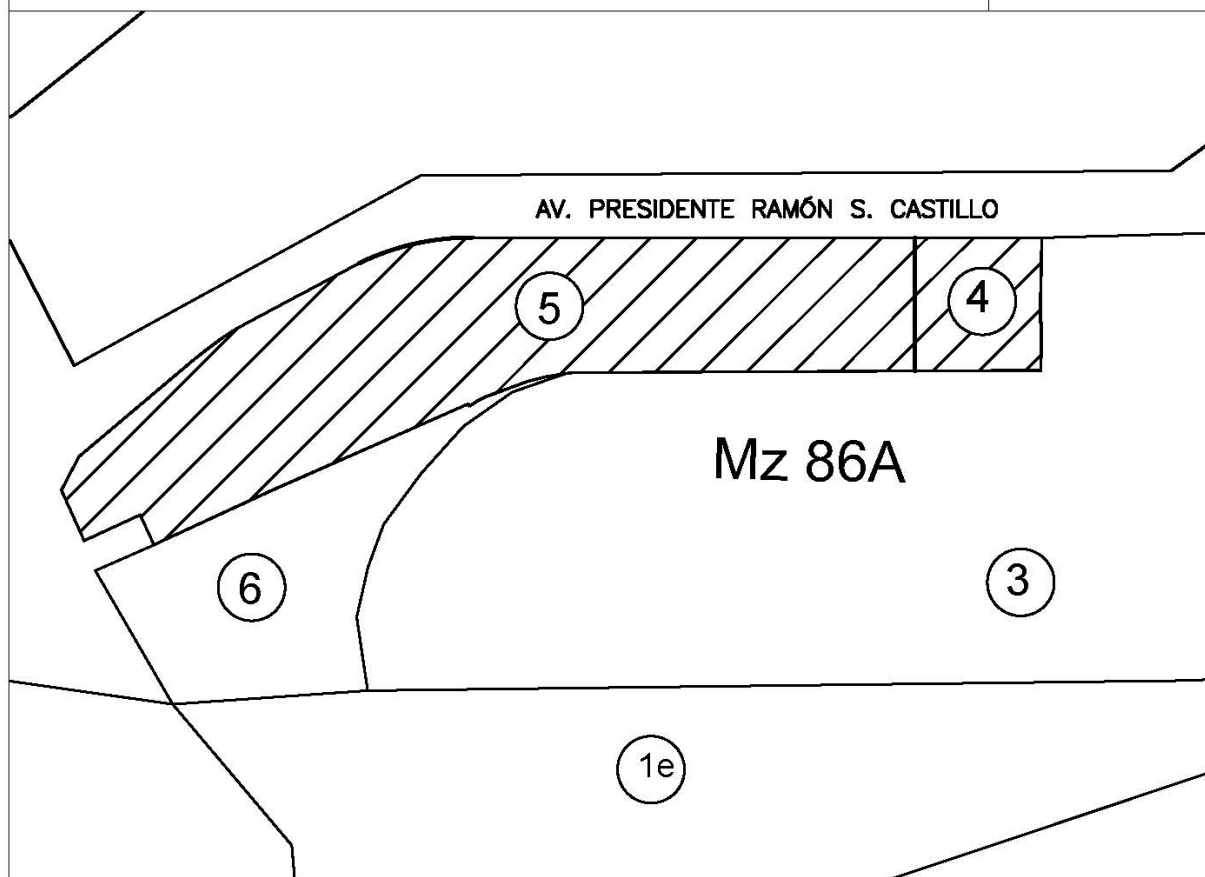

	IDENTIFICACIÓN DEL INMUEBLE	PROVINCIA	LOCALIDAD	NOMENCLATURA CATASTRAL
1	Av. Presidente Ramón Castillo y Calle S/N oficial	CABA	---	Circunscripción 20 - Sección 3 - Manzana 86 A - Parcelas 4 y 5 (parte)
2	Av. Antártida Argentina, Carlos H. Perette y Gendarmería Nacional	CABA	---	Circunscripción 20 - Sección 3 - Manzana 77 A
3	Av. Presidente Ramón Castillo y Calle S/N oficial	CABA	---	Circunscripción 20 - Sección 3 - Manzana 66 B - Parcelas 1a, 1b, 1c, 1g y 2 Circunscripción 20 – Sección 3 – Manzana 86 A - Parcela 6 Circunscripción 20 – Sección 15 - Manzana 162C - Parcela 4 Sector sin catastrar
4	Av. Dr. José Ramos Mejía N° 1302/20/40/46/48/50/58 /82/84/86/88/90/92/94/96/98 N° 1400/02/04/08/20/22/30 /42/52, Av. Del Libertador N° 165/99 N° 341/43/49/51/53/55/57/59/61 N° 407/705 N° 897 N° 1079 N° 1139	CABA	---	Circunscripción 20 - Sección 3 - Manzana 66 B - Parcela 1h (parte)
5	Av. Presidente Ramón Castillo y Calle S/N oficial	CABA	---	Circunscripción 20 - Sección 3 - Manzana 86 A - Parcela 2
6	Av. Jerónimo Salguero N° 3405, esquina calle sin nombre oficial a ceder l S/N°, esquina calle sin nombre oficial	CABA		Circunscripción 19 - Sección 15 - Manzana 162C - Parcelas 1 (parte), 3, 6, 7, 8, 9 y 10.

<p>a ceder II S/Nº y calle Brigadier General Facundo Quiroga S/Nº. Calle sin nombre oficial a ceder III S/Nº, esquina calle sin nombre oficial a ceder Nº 2204. Sendero sin nombre oficial a ceder S/Nº, esquina calle sin nombre oficial a ceder Nº 2354. Sendero sin nombre oficial a ceder S/Nº, esquina calle sin nombre oficial a ceder Nº 2425, esquina sendero sin nombre oficial a ceder S/Nº. Sendero sin nombre oficial a ceder S/Nº, esquina calle sin nombre oficial a ceder Nº 2355, esquina sendero sin nombre oficial a ceder S/Nº. Calle sin nombre oficial a ceder Nº 2255, esquina sendero sin nombre oficial a ceder S/Nº. Calle sin nombre oficial a ceder Nº 2203 y sendero sin nombre oficial a ceder S/Nº y sendero sin nombre oficial a ceder S/Nº y sendero sin nombre oficial a ceder S/Nº, esquina sendero sin nombre oficial a ceder S/Nº. Calle sin nombre oficial a ceder S/Nº, esquina calle sin nombre oficial a ceder III S/Nº, esquina calle sin nombre oficial a ceder II S/Nº y calle sin nombre oficial a ceder I S/Nº y Av. Jerónimo Salguero Nº 3545. Calle sin nombre oficial a ceder Nº 2357, esquina sendero sin nombre oficial a ceder S/Nº, esquina sendero</p>			<p>Circunscripción 19 - Sección 15 - Manzana 162D - Parcelas 2 (parte).</p> <p>Circunscripción 19 - Sección 15 - Manzana 162J - Parcelas 1 y 2.</p> <p>Circunscripción 19 - Sección 15 - Manzana 162F.</p> <p>Circunscripción 19 - Sección 15 - Manzana 162G.</p>
---	--	--	---


	<p>sin nombre oficial a ceder S/Nº. Calle sin nombre oficial a ceder N° 2257 y sendero sin nombre oficial a ceder S/Nº. Calle sin nombre oficial a ceder N° 2475, esquina sendero sin nombre oficial a ceder S/Nº, esquina sendero sin nombre oficial a ceder S/Nº, esquina sendero sin nombre oficial a ceder S/Nº. Calle sin nombre oficial a ceder N° 2474, esquina sendero sin nombre oficial a ceder S/Nº, esquina sendero sin nombre oficial a ceder S/Nº, esquina calle sin nombre oficial a ceder III S/Nº.</p>			
7	<p>Av. Lisandro de la Torre N°2346/50/64/74/80/82/86/88/90/96/98, N°2400/06/10/22/26/28/30/32/34/36, N°2786/98, N°3098, Av. de los Corrales N°6403/04/08/09/12/15/27/36/43/48/64/67/73/76/84/85/96, Av. Eva Perón N° 6335/37/49/63. Encerrado entre las calles Av. Directorio, Murguiondo, Av. Eva Perón, Av. Lisandro de la Torre, Av de los Corrales y Av Lisandro de la Torre</p>	CABA	---	Circunscripción 1 – Sección 76 – Manzana 137A – Parcelas 1, 3, 4, 5 y 6
8	<p>Prefectura Naval Argentina, Gendarmería Nacional, y calles s/ nombre oficial</p>	CABA	---	Circunscripción 20 – Sección 3 – Manzana 83

9	Av. Presidente Ramón Castillo y Calle S/N oficial	CABA	---	Circunscripción 20 - Sección 3 - Manzana 86 A - Parcela 1 (parte) Circunscripción 20 – Sección 3 - Manzana 85 (parte) y Manzana 84 (parte) Y sector sin catastrar
10	Avenida Corrientes Nº 6102 y vías del FFCC San Martín	CABA	---	Circunscripción 15 – Sección 47 – Manzana 162A – Fracción N (parte) y sector sin catastrar

CROQUIS CORRESPONDIENTE AL INMUEBLE DE ORDEN N°1

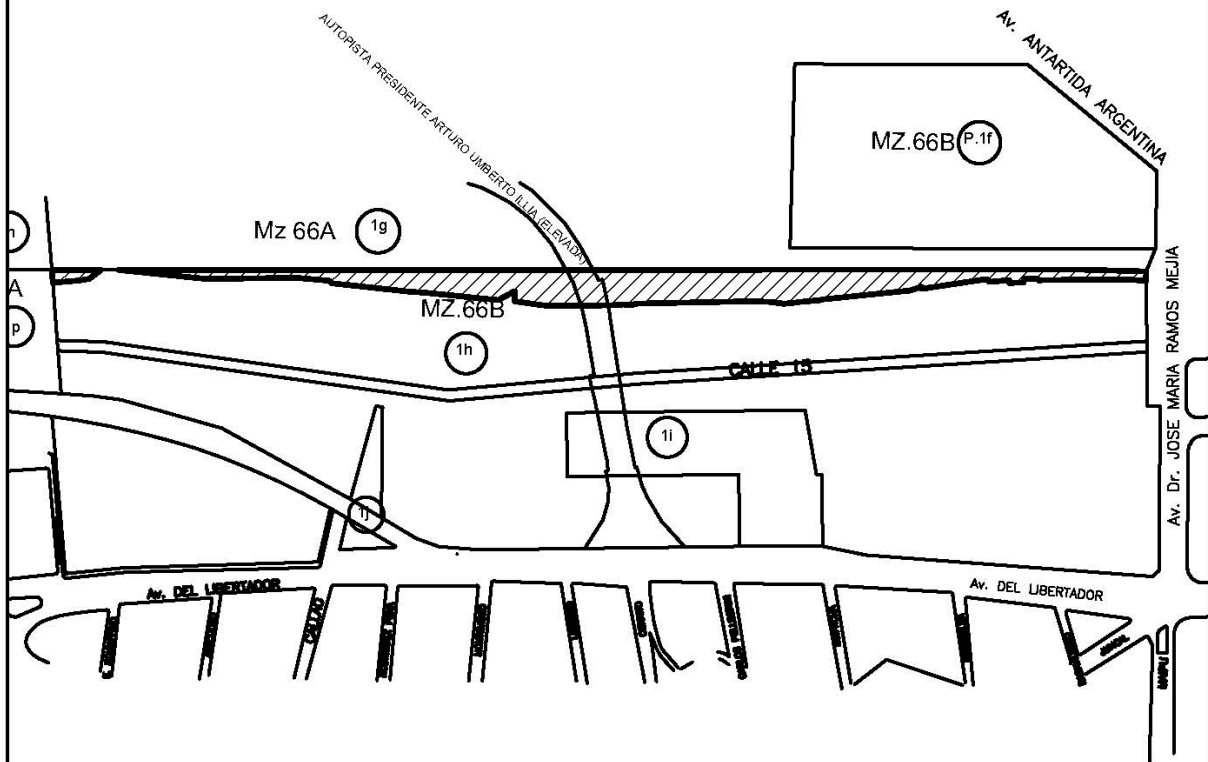



REFERENCIAS


 Sector a transferir
Sup. Aprox: 33769,47 m²

NOTA: Las medidas consignadas son aproximadas sujetas a mensura.

CROQUIS CORRESPONDIENTE AL INMUEBLE DE ORDEN N°4

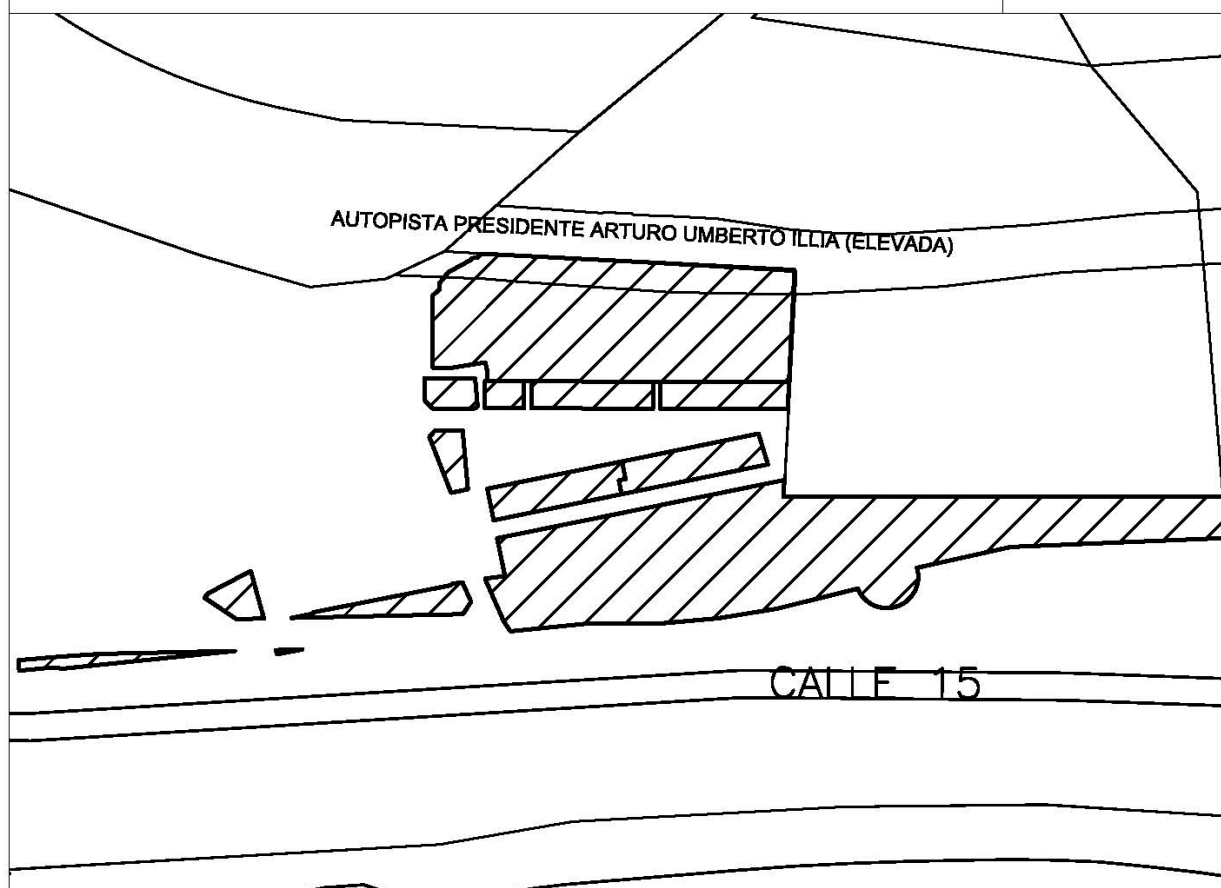



REFERENCIAS


 Sector a transferir
Sup. Aprox: 42130,00 m²

NOTA: Las medidas consignadas son aproximadas sujetas a mensura.

CROQUIS CORRESPONDIENTE AL INMUEBLE DE ORDEN N°6

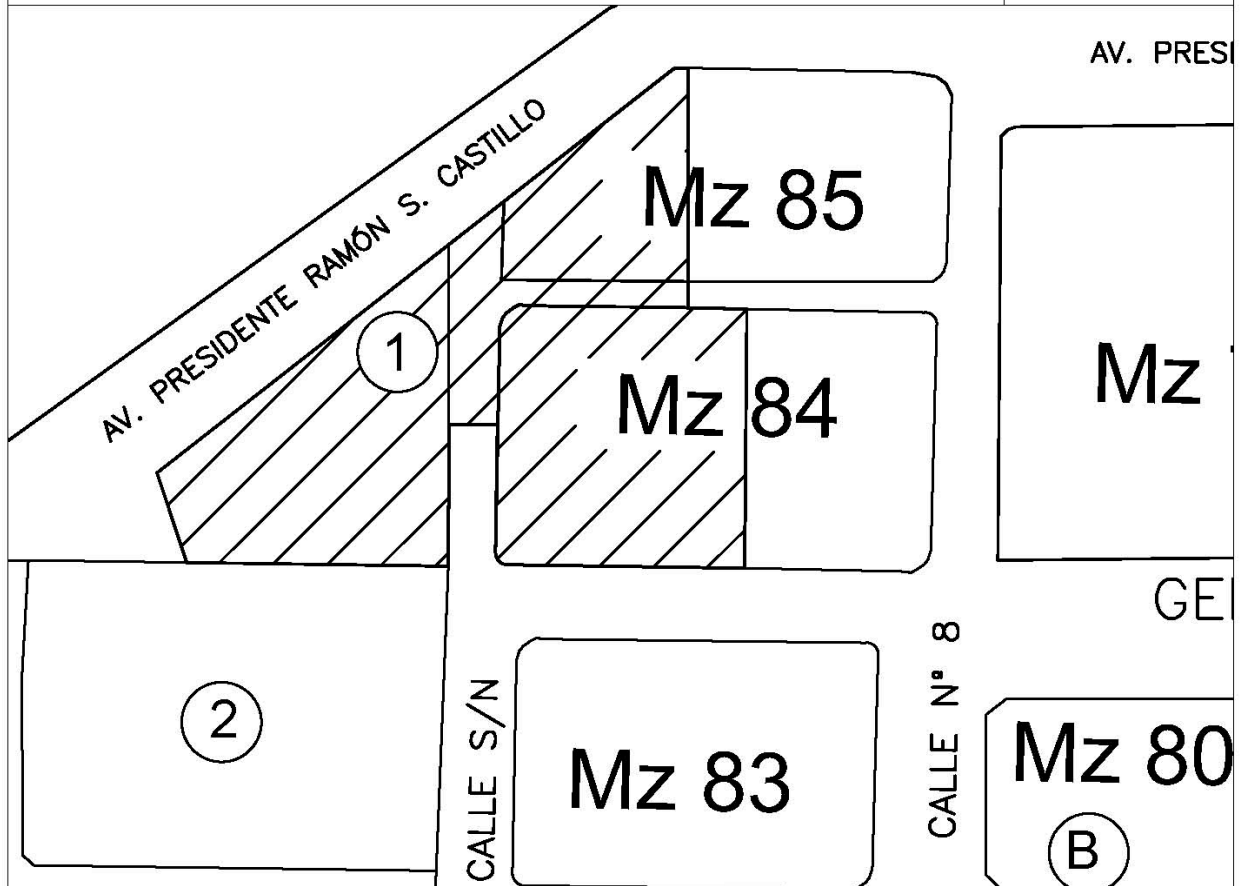



REFERENCIAS


 Sector a transferir
Sup. Aprox: 38182,00 m²

NOTA: Las medidas consignadas son aproximadas sujetas a mensura.

CROQUIS CORRESPONDIENTE AL INMUEBLE DE ORDEN N°9

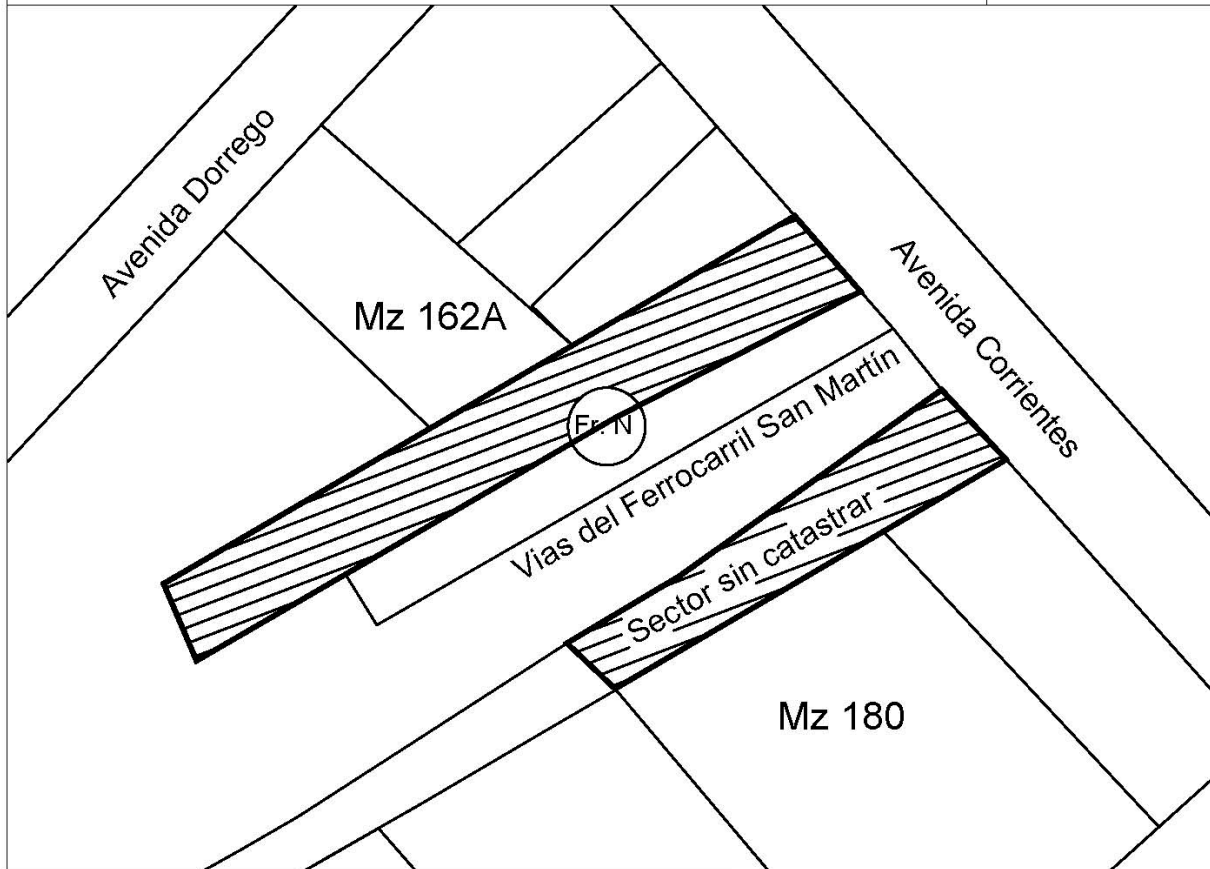
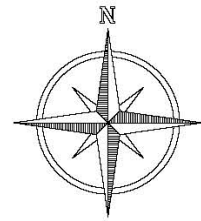


REFERENCIAS


 Sector a transferir
Sup. Aprox: 26419,00 m²

NOTA: Las medidas consignadas son aproximadas sujetas a mensura.

CROQUIS CORRESPONDIENTE AL INMUEBLE DE ORDEN N°10



REFERENCIAS

 Sector a transferir.
Sup. Aprox.: 3.930,00 m²

NOTA: Las medidas consignadas son aproximadas sujetas a mensura.



República Argentina - Poder Ejecutivo Nacional
2019 - Año de la Exportación

Hoja Adicional de Firmas
Anexo

Número:

Referencia: Expediente N° EX-2019-01049622-APN-DMEYD#AABE. Anexo Decreto autorizando a disponer inmuebles.

El documento fue importado por el sistema GEDO con un total de 9 pagina/s.