



Agencia de Administración de Bienes del Estado

CROQUIS DE UBICACIÓN

CIUDAD AUTÓNOMA DE BUENOS AIRES

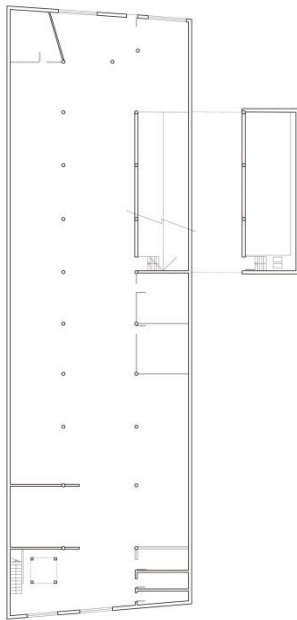
COMUNA: 3

UBICACION: AV. BELGRANO Nº 2252

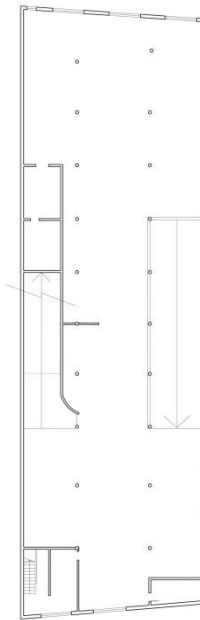
NOMENCLATURA CATASTRAL: Circunscripción 10 - Sección 20 - Manzana 038 - Parcela 006

SUPERFICIE CUB. APROX.: 2976 m²

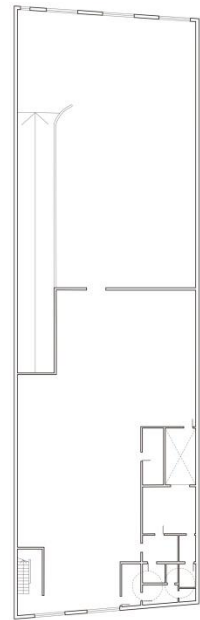
CIE: 0200000307



PLANTA BAJA



PRIMER PISO



SEGUNDO PISO



República Argentina - Poder Ejecutivo Nacional
2020 - Año del General Manuel Belgrano

Hoja Adicional de Firmas
Informe gráfico

Número:

Referencia: ANEXO GRAFICO-UNA-AV.BELGRANO 2252 CABA

El documento fue importado por el sistema GEDO con un total de 1 pagina/s.