

## Comunidad La Unión de Diaguitas y Calchaquies

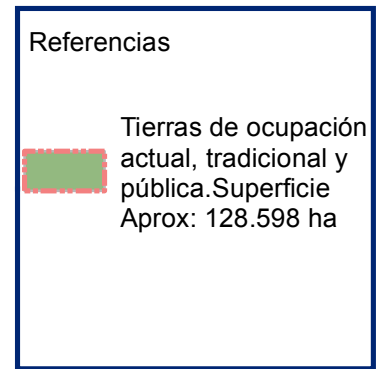
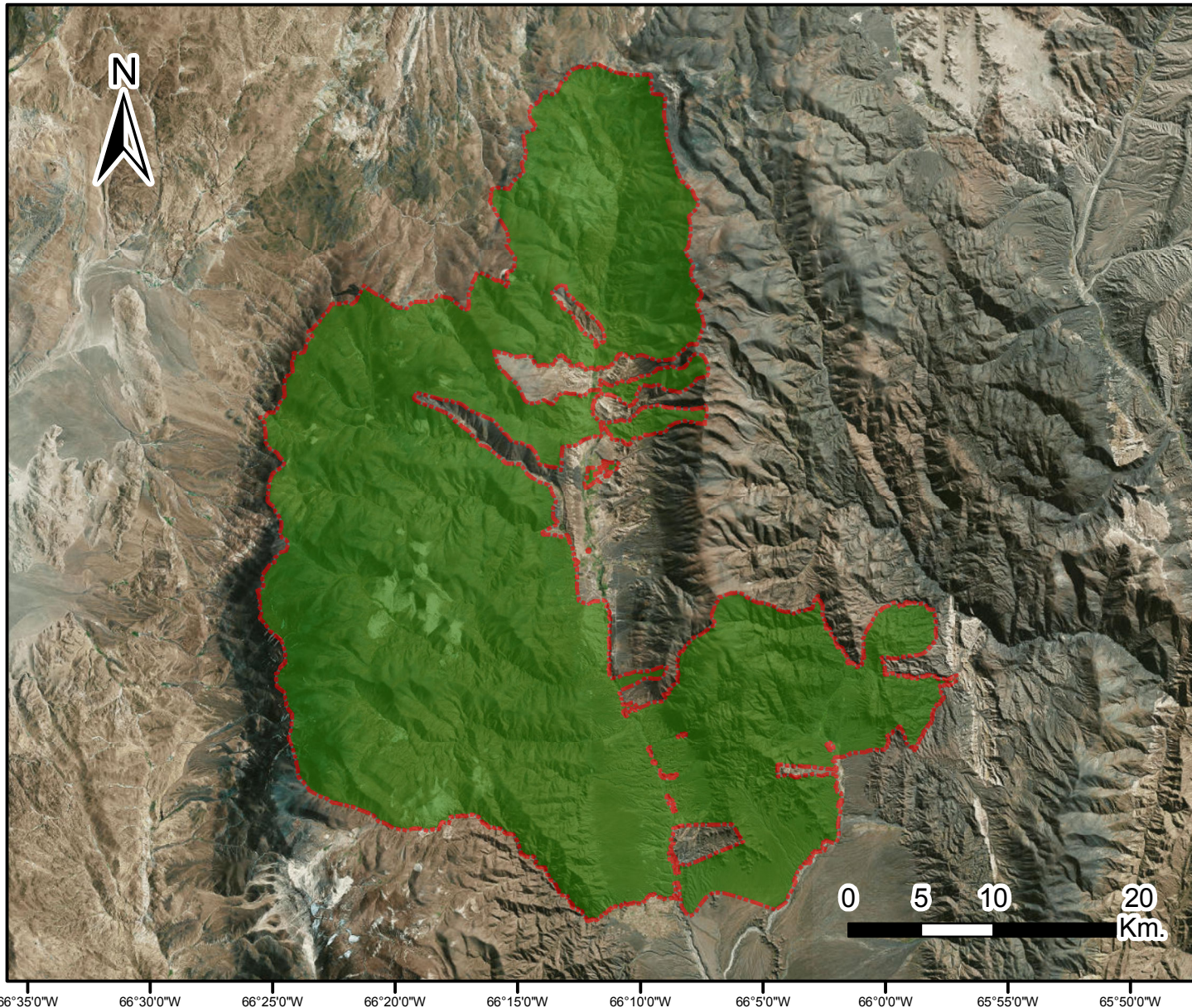
Personería Jurídica M. G. Salta Res. N° 389/14

Localidad El Rodeo, Departamento La Poma, Provincia de Salta, República Argentina

### Ocupación Actual, Tradicional y Pública

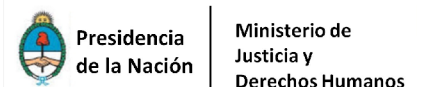


Anexo I



Proyección Gauss Krüger  
- Faja 3  
Datum Posgar 2007  
Escala: 1: 430.000

Fuente:  
Área Georreferenciamiento  
Re.Te.C.I. INAI  
Enero 2019





República Argentina - Poder Ejecutivo Nacional  
2019 - Año de la Exportación

**Hoja Adicional de Firmas**  
**Informe gráfico**

**Número:**

**Referencia:** ANEXO I - Cartografía Com. La Unión Diaguitas y Clachaqués - EX-2018-47607231-APN-  
INAI#MJ

---

El documento fue importado por el sistema GEDO con un total de 1 pagina/s.