



Agencia de Administración de Bienes del Estado

CROQUIS DE UBICACIÓN

Provincia: CIUDAD AUTÓNOMA DE BUENOS AIRES

Comuna: 4

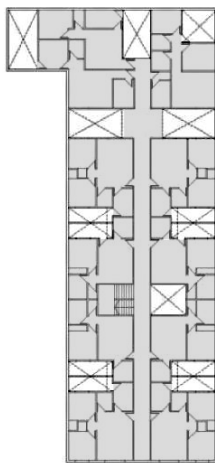
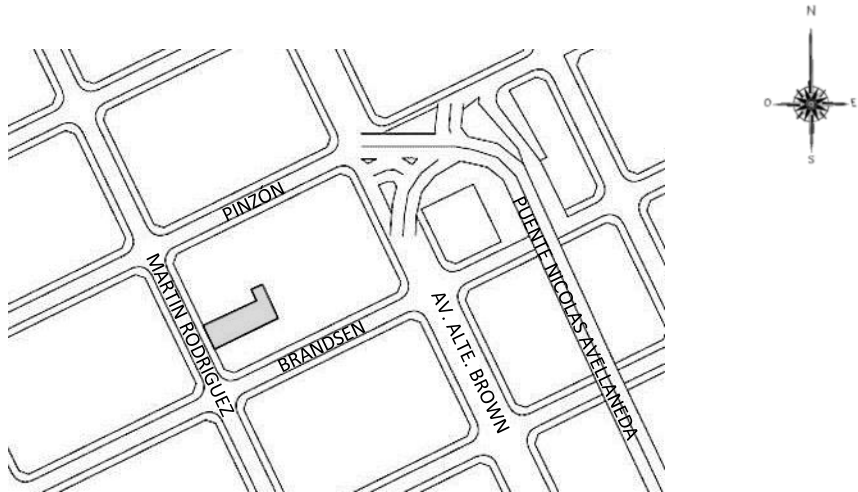
Dirección: MARTÍN RODRÍGUEZ Nº 764

Nomenclatura Catastral: CIRCUNSCRIPCIÓN 4 – SECCIÓN 6 - MANZANA 29 - PARCELA 15

Superficie de terreno aproximada: 860.02 m²

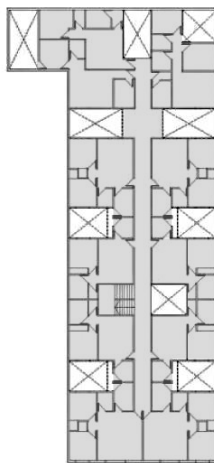
Superficie cubierta aproximada: 3.200 m²

CIE: 0200007727

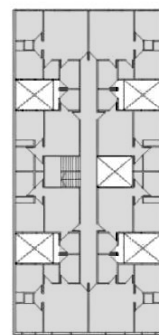


Martin Rodríguez 764

PLANTA BAJA



1° PISO



2° y 3° PISO



República Argentina - Poder Ejecutivo Nacional
2020 - Año del General Manuel Belgrano

Hoja Adicional de Firmas
Informe gráfico

Número:

Referencia: ANEXO GRAFICO-JUNTA SEG.TRANSPORTE-CABA

El documento fue importado por el sistema GEDO con un total de 1 pagina/s.