

## Comunidad Campo Blanco - Pueblo Guaraní

Personería Jurídica Resolución INAI N° 0028/00

Localidad Tobantirenda, Departamento Gral. San Martín, Provincia de Salta, República Argentina



### Ocupación Actual, Tradicional y Pública

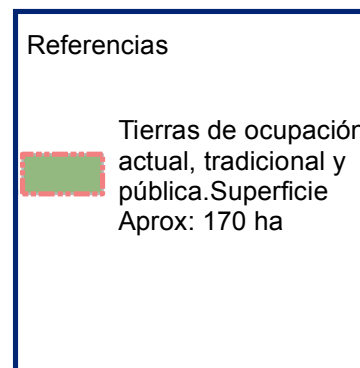
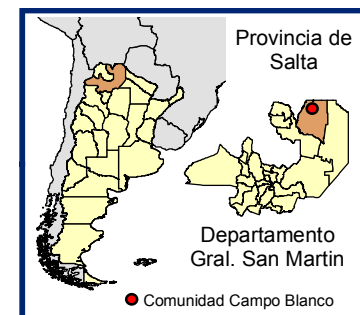


63°42'30"W

63°42'0"W

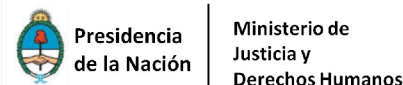
22°9'0"S

22°9'30"S



Proyección Gauss Krüger  
- Faja 4  
Datum Posgar 2007  
Escala: 1: 12.000

Fuente:  
Área Georreferenciamiento  
Re.Te.C.I. INAI  
Diciembre 2020



Anexo I



República Argentina - Poder Ejecutivo Nacional  
2020 - Año del General Manuel Belgrano

**Hoja Adicional de Firmas**  
**Informe gráfico**

**Número:**

**Referencia:** Cartografía Anexo I Resolución comunidad Campo Blanco

---

El documento fue importado por el sistema GEDO con un total de 1 pagina/s.