

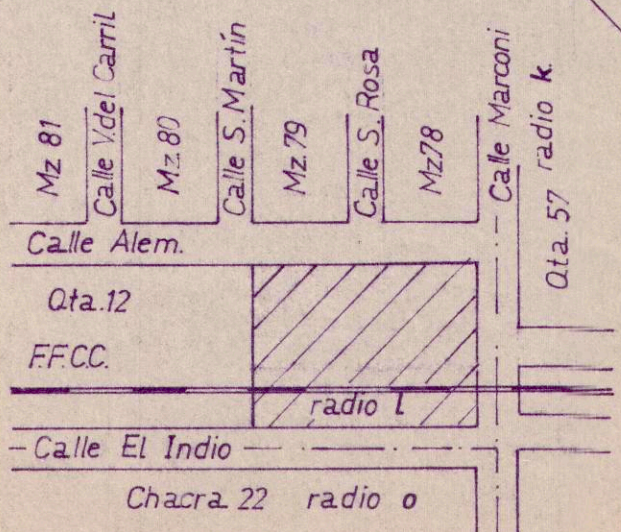
Cuadro de superficie:

Sup. según mensura. parc 4	14.938, -m. <sup>2</sup>
Sup. según mensura. parc 5	2.662, -m. <sup>2</sup>

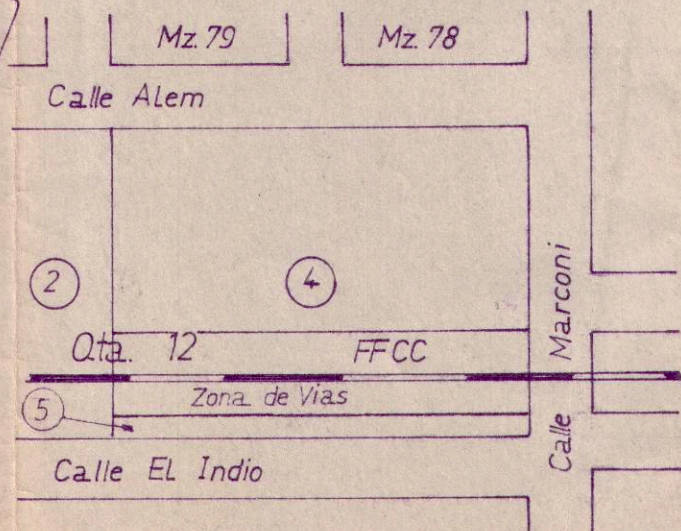
Cuadro de superficies edif. planta de silos

Parc.	Cant.	Capacidad total
4	5	9.511 Toneladas

Croquis de ubicación




Croquis según registro gráfico




PROVINCIA DE LA PAMPA  
 Departamento: CATRILO  
 Localidad: CATRILO  
 Objeto: Mensura particular a Los fines de La  
 prescripción administrativa ley 20.396  
 Bien: Parc. 4 y 5 - Qta. 12  
 Ubicación: Sección II-Fracción C-Lote 5  
 Iniciador:

E	Año R	Año		
32.883	95	28106		
Nomenclatura catastral de origen				
Ejido	Circ.	Radio	Qta.	Parc.
039	I	L	12	4y5
Partida de iniciador				
699.545 736.036				

REFOLIADO


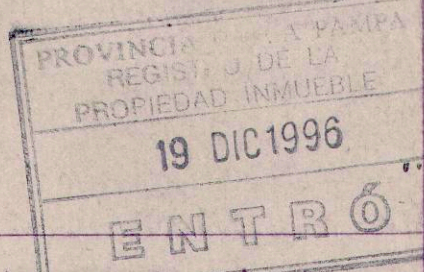


ESTADO NACIONAL ARGENTINO  
 (Ferrocarriles Argentinos)



Antecedentes consultados:

- Título de propiedad.
- Plano oficial de CATRILO



Notas: Medidas en metros. Angulos no acotados son 90° Estacas de madera en vértices.

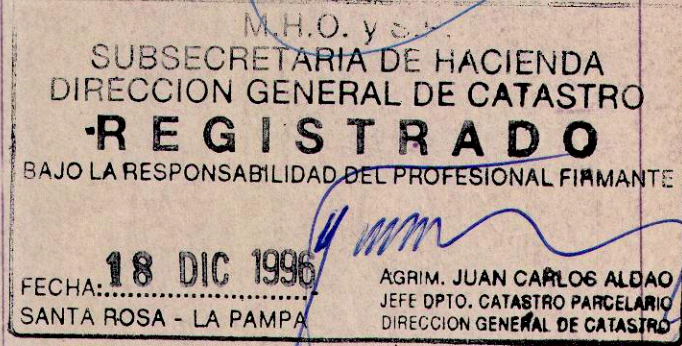
Inscripción de dominio: T°10F°13 Fca. N°1.244  
 Bien: Remanente Polígono Irregular N°1  
 Propietario: Julia del CARRIL DE VIALE  
 Partida de origen: 725.962 y 736.037

Ocupante: Iniciador  
 Cant. de parc. 1 (una.)

Fecha de la mensura: MARZO 1995

*Carlos Dante ISMAEL*  
 Agrimensor Nacional

I.D.G.C. 237 - M.C.P.A. 100  
 Calle 108 N° 64 G. PICO (La Pampa)



**PLANO**  
 T° 305 F° 13

Nomenclatura catastral

Ejido	Circ.	Radio	Qta.	Parcela
039	I	L	12	4y5





República Argentina - Poder Ejecutivo Nacional  
2021 - Año de Homenaje al Premio Nobel de Medicina Dr. César Milstein

**Hoja Adicional de Firmas**  
**Plano Mesura**

**Número:**

**Referencia:** ANEXO Plano de Mensura - Ley 20396- Estación Catriló.

---

El documento fue importado por el sistema GEDO con un total de 1 pagina/s.