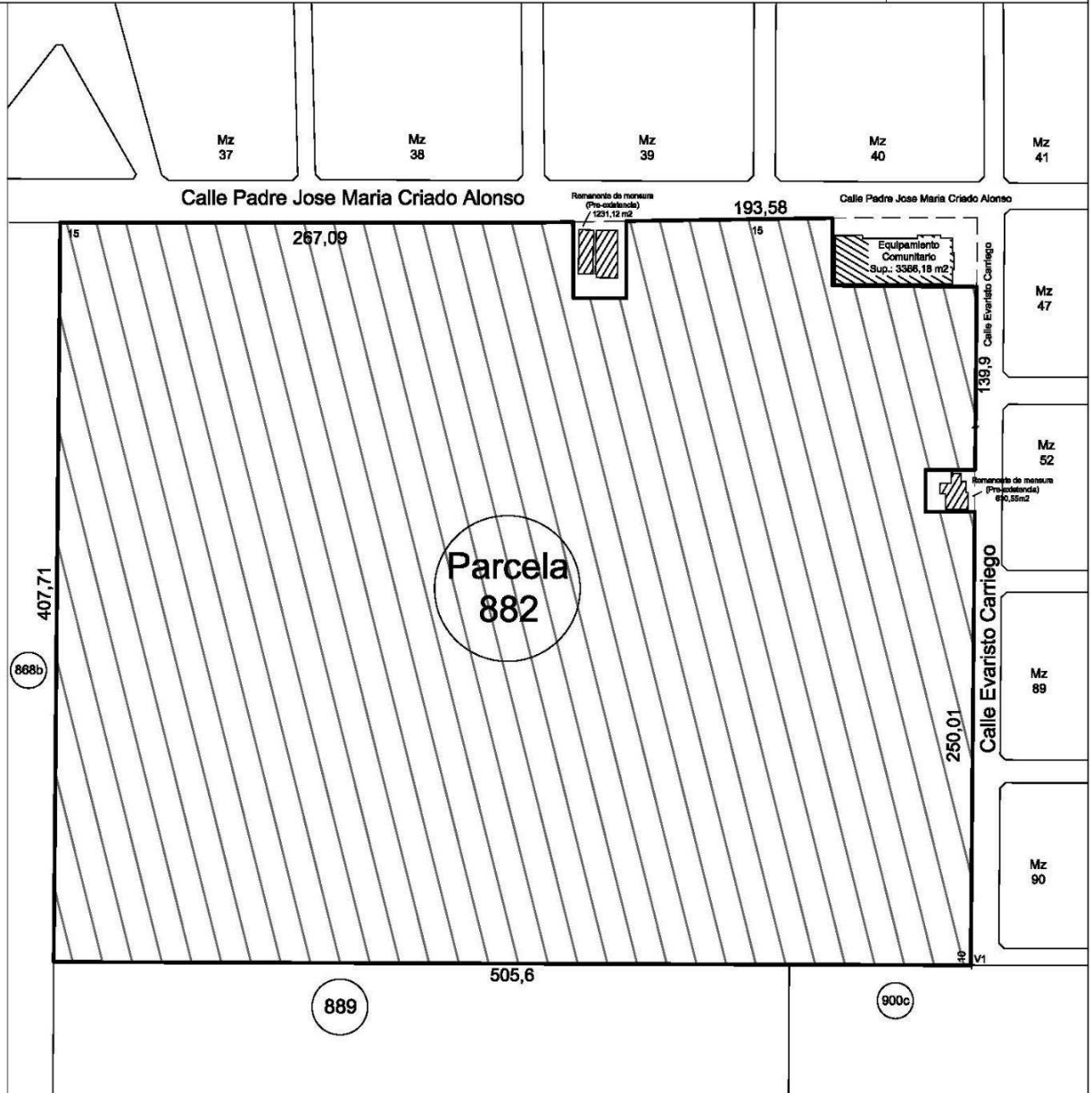


## ANEXO I

	IDENTIFICACIÓN DEL INMUEBLE	PROVINCIA	PARTIDO/DEPARTAMENTO	LOCALIDAD	NOMENCLATURA CATASTRAL
1	Criado Alonso esq. Evaristo Carriego	Buenos Aires	Luján	Torres	Partido Luján (64) - Circunscripción VI - Parcela 882 (parte)
2	Av. María Unzué de Alvear y Júpiter, Luján. Barrio Los Laureles	Buenos Aires	Luján	Luján	Partido Luján (64) - Circunscripción II - Parcela 5B (parte)
3	Calle 45 y 59, calle 6 y vías del FFCC San Martín	Buenos Aires	Mercedes	Mercedes	Partido Mercedes (71) - Circunscripción II - Sección B - Chacra 171 - Fracción I Parcela 11B (parte)
4	Esquina Asamblea S/N y Bermejo S/N	Buenos Aires	La Matanza	San Justo	La Matanza (70) Circunscripción VII - Parcela 914B

# CROQUIS CORRESPONDIENTE AL INMUEBLE DE ORDEN N° 1



## REFERENCIAS



Parte: Circ 6- Parcela 882

Partida 666

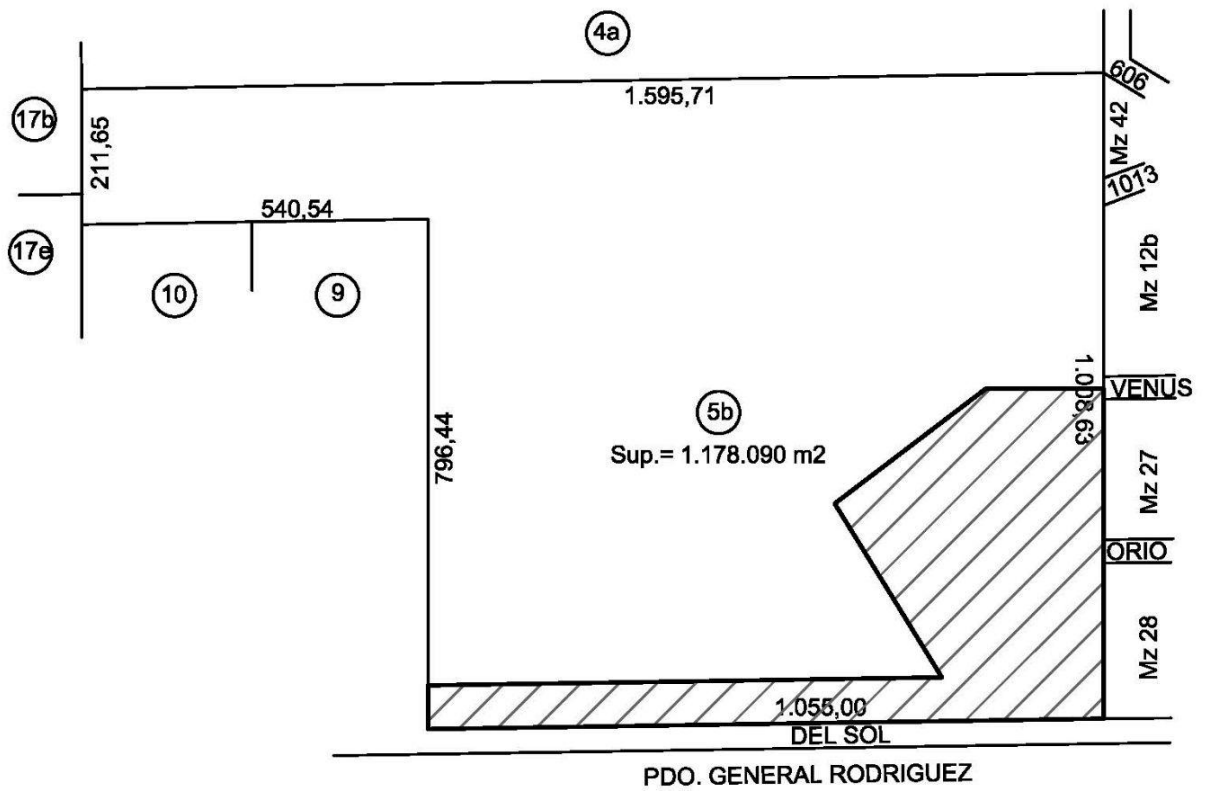
Superficie: 201.770,61 m<sup>2</sup>

NOTA: las medidas consignadas son aproximadas sujetas a mensura

# CROQUIS CORRESPONDIENTE AL INMUEBLE DE ORDEN N° 2



## CROQUIS S/TÍTULO



### REFERENCIAS

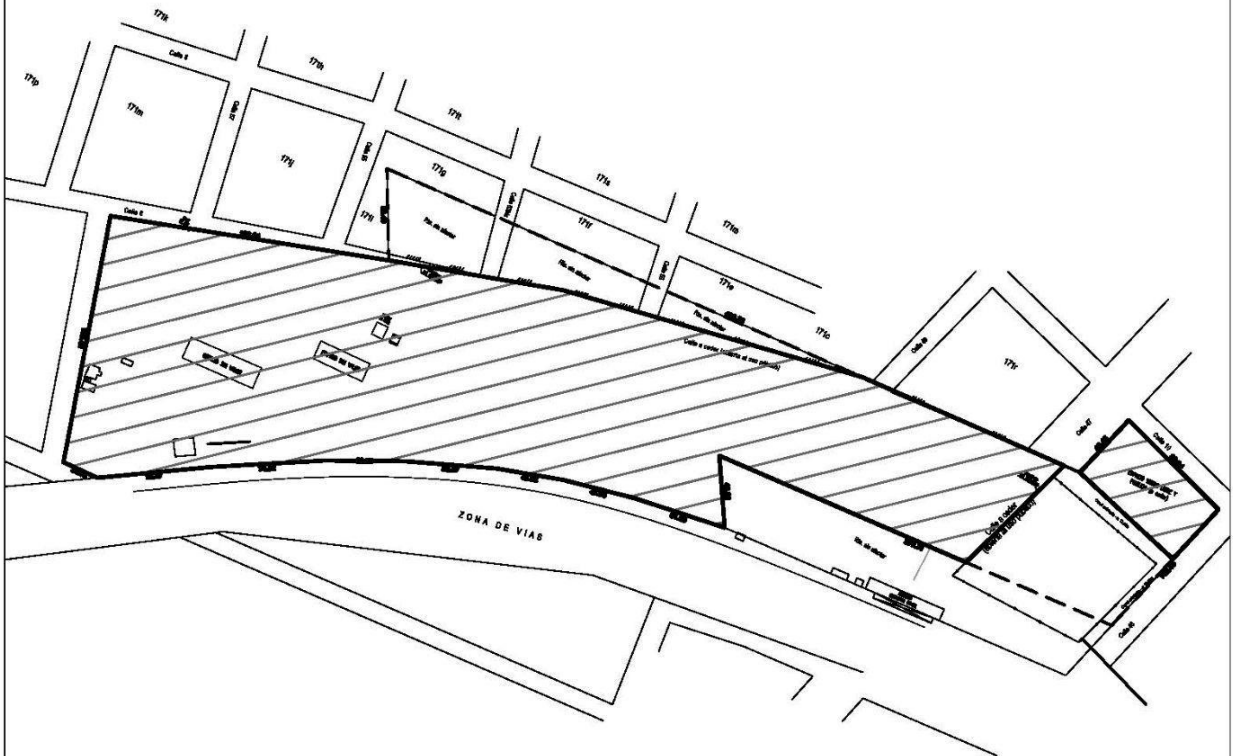


Parte Circ 2- Parcela 5B

Superficie: 217.075,33 m<sup>2</sup>

NOTA: las medidas consignadas son aproximadas sujetas a mensura

# CROQUIS CORRESPONDIENTE AL INMUEBLE DE ORDEN N° 3



## REFERENCIAS

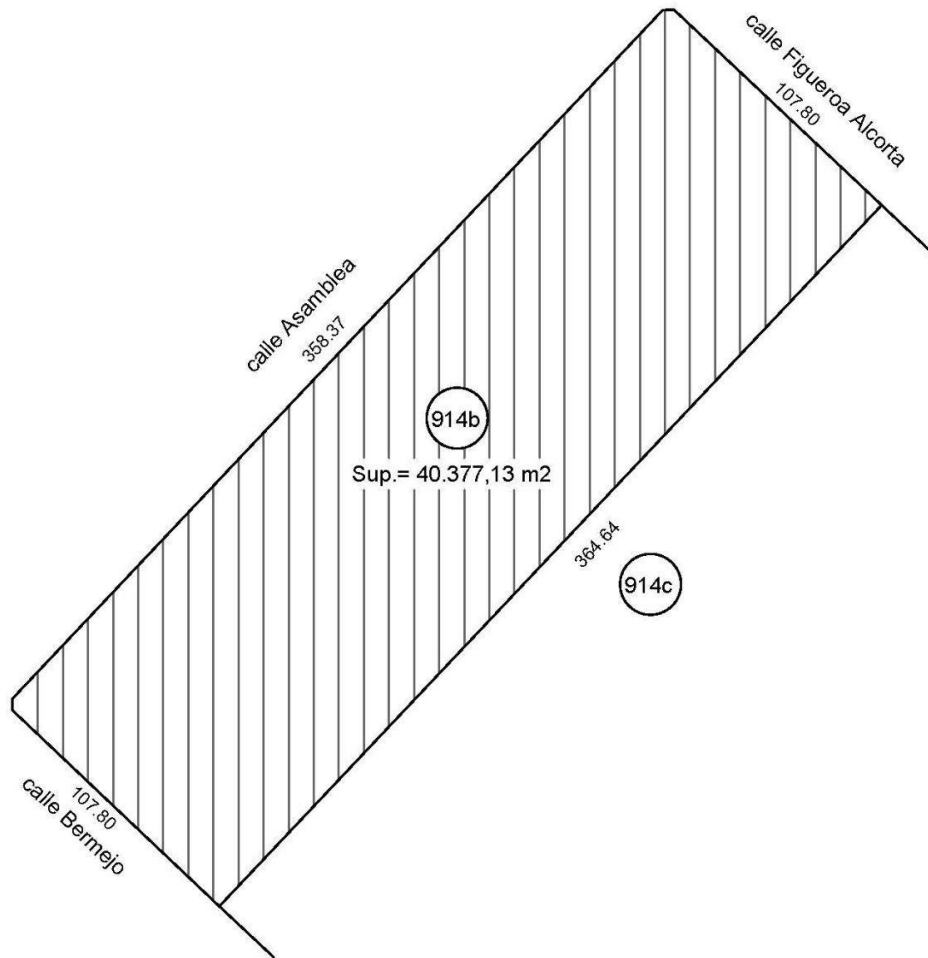


Parte Circ 2- Sección B - Chacra 171  
Fracción 1 - Parcela 11 b

Superficie aprox: 71.906,91 m<sup>2</sup>

NOTA: las medidas consignadas son aproximadas sujetas a mensura

# CROQUIS CORRESPONDIENTE AL INMUEBLE DE ORDEN N° 4



## REFERENCIAS



Partido 70 - Circ. VII - Parc. 914b

Superficie: 40.377,13 m<sup>2</sup>

NOTA: las medidas consignadas son aproximadas sujetas a mensura



República Argentina - Poder Ejecutivo Nacional  
Las Malvinas son argentinas

**Hoja Adicional de Firmas**  
**Informe gráfico**

**Número:**

**Referencia:** ANEXO I

---

El documento fue importado por el sistema GEDO con un total de 5 pagina/s.