

CROQUIS DE UBICACIÓN*

Referencia: CIE 06-0040205-6/1 (EX-2022-43006643- -APN-DACYGD#AABE)

DATOS DEL INMUEBLE

CIE	PARTE	ORGANIZACIÓN
0600402056	1	AGENCIA DE ADMINISTRACIÓN DE BIENES - PROGRAMA ARRAIGO
PROVINCIA	DEPARTAMENTO	LOCALIDAD
BUENOS AIRES	AVELLANEDA	Dock Sud

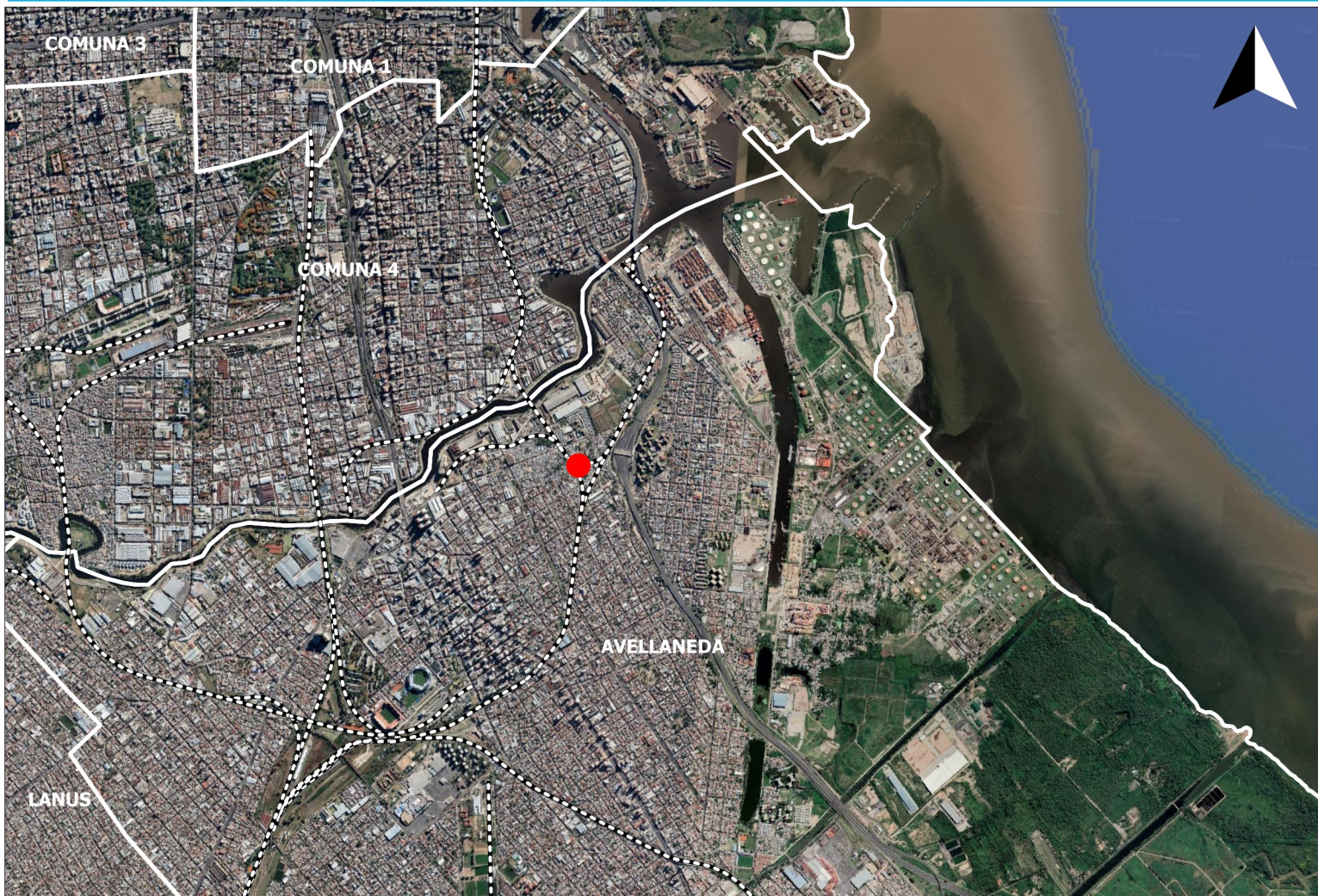
SUPERFICIE TOTAL APROX.: 608.00 M2

Municipalidad de Avellaneda solicita permiso de uso de inmueble ubicado sobre la calle Estanislao del Campo esquina Montes de Oca, Barrio "Villa Tranquila", de la Localidad de Dock Sud, Partido de Avellaneda, Provincia de Buenos Aires, a los fines de desarrollar un playón deportivo de uso público para la comunidad.

Sup. Aproximada: 608.00 M2

Delimitado según croquis embebido en 0021 - IF-2022-44863639-APN-DACYGD#AABE conforme a lo indicado en 0022 - IF-2022-44950331-APN-DAC#AABE.

UBICACIÓN EN CONTEXTO






CROQUIS DE UBICACIÓN

DETALLE



Referencia


 CIE 06-0040205-6/1 Area solicitada

CIE	LATITUD	LONGITUD	SUPERFICIE
0600402056/1	-34.6522749291199	-58.3567210994469	608.00 M2


SITUACIÓN CATASTRAL



Referencia

 CIE 06-0040205-6/1 Area solicitada

CATASTRO

 Circ. 1 - Secc. E - Fracc. 5 - Parc. 7



República Argentina - Poder Ejecutivo Nacional
Las Malvinas son argentinas

Hoja Adicional de Firmas
Croquis

Número:

Referencia: Croquis/ CIE 06-0040205-6/1 (EX-2022-43006643- -APN-DACYGD#AABE)

El documento fue importado por el sistema GEDO con un total de 2 pagina/s.