

ANEXO

Barrio Dos de Abril (ID 2661)

Plano descriptivo

Croquis del inmueble o los inmuebles involucrados, que represente la ubicación con respecto al entorno y su conformación geométrica, sin la rigurosidad técnica de una mensura.

Vista base. General

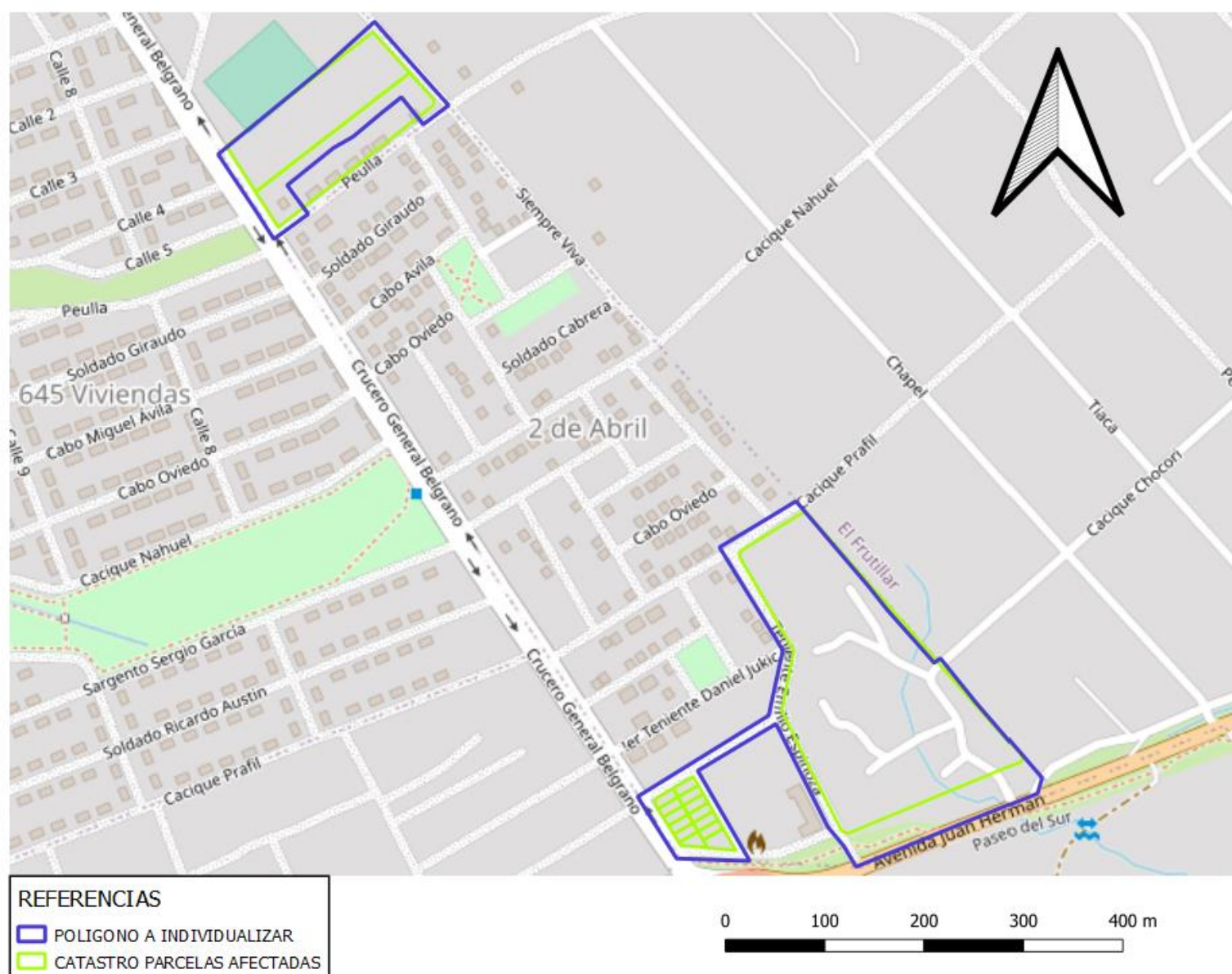
ID Renabap: 2661

Nombre barrio: Dos de Abril

Localidad: San Carlos De Bariloche

Partido/Departamento: Bariloche

Provincia: Río Negro



ID Renabap: 2661

Nombre barrio: Dos de Abril



Localidad: San Carlos De Bariloche


Partido/Departamento: Bariloche

Provincia: Río Negro



REFERENCIAS

-  POLIGONO A INDIVIDUALIZAR
-  CATASTRO PARCELAS AFECTADAS



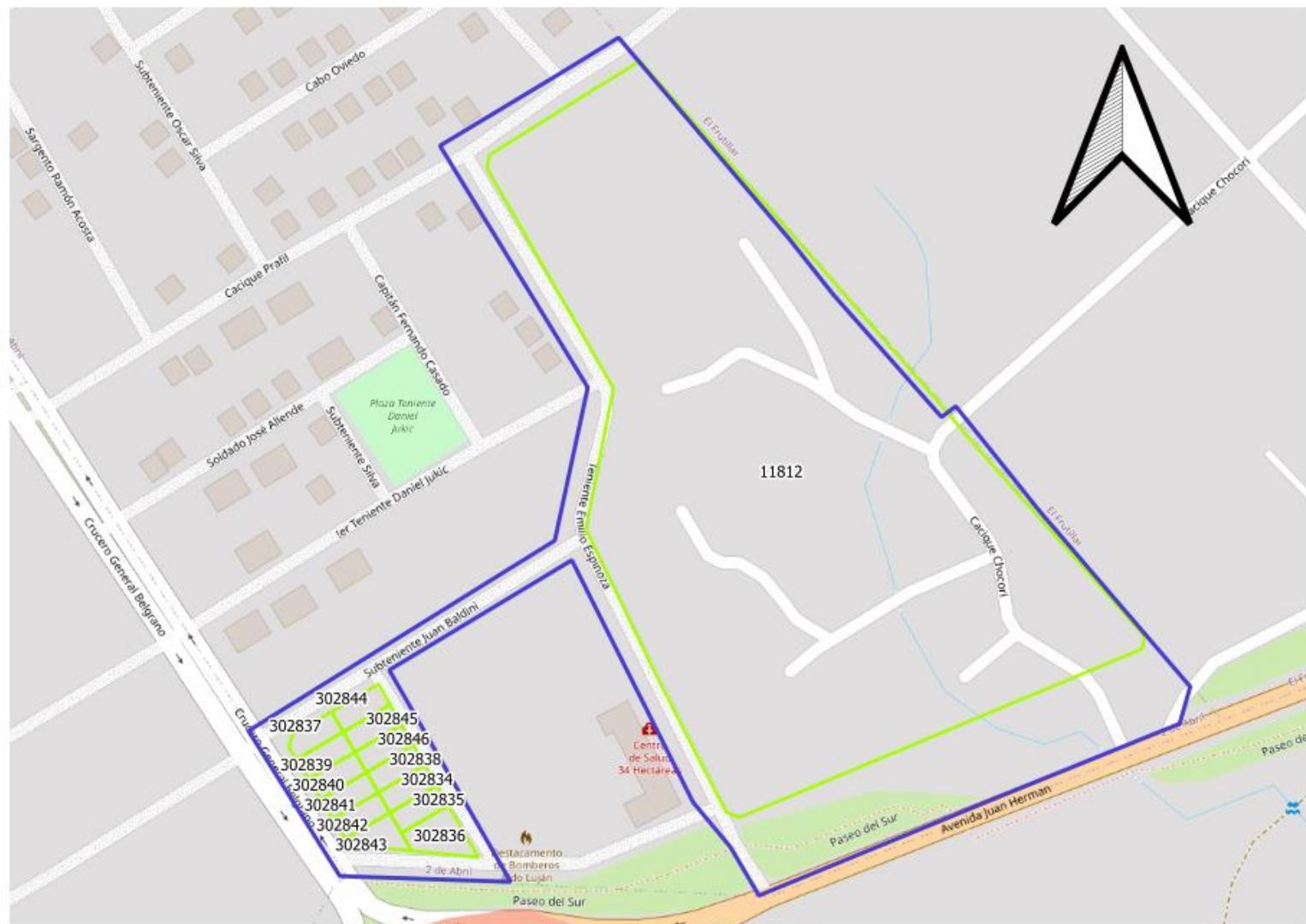
ID Renabap: 2661

Nombre barrio: Dos de Abril



Localidad: San Carlos De Bariloche

Partido/Departamento: Bariloche

Provincia: Río Negro



REFERENCIAS

-  POLIGONO A INDIVIDUALIZAR
-  CATASTRO PARCELAS AFECTADAS

Vista satelital

ID Renabap: 2661

Nombre barrio: Dos de Abril



Localidad: San Carlos De Bariloche

Partido/Departamento: Bariloche

Provincia: Río Negro



REFERENCIAS

-  POLIGONO A INDIVIDUALIZAR
-  CATASTRO PARCELAS AFECTADAS

0 100 200 300 400 m



Información Catastral

Nomenclatura catastral y número de partida, padrón o matrícula catastral, de acuerdo a la denominación de cada provincia o municipio, de todos los inmuebles involucrados.

Cantidad de inmuebles: 16

Superficie aproximada afectada: 78762 mt2

N°	NOMENCLATURA / CATASTRO	PARTIDA	Superficie total según catastro	Afectada por el barrio
1	Depto: 19, Circunscripción:2, Sección:P, Manzana: 187, Parcela:4	13429	7911	PARCIAL
2	Depto: 19, Circunscripción:2, Sección:P, Manzana: 439, Parcela:1	302837	227	TOTAL
3	Depto: 19, Circunscripción:2, Sección:P, Manzana: 439, Parcela:12	302840	229	TOTAL
4	Depto: 19, Circunscripción:2, Sección:P, Manzana: 439, Parcela:10	302842	224	TOTAL
5	Depto: 19, Circunscripción:2, Sección:P, Manzana: 439, Parcela:13	302839	232	TOTAL
6	Depto: 19, Circunscripción:2, Sección:P, Manzana: 439, Parcela:11	302841	227	TOTAL
7	Depto: 19, Circunscripción:2, Sección:P, Manzana: 439, Parcela:2	302844	234	TOTAL
8	Depto: 19, Circunscripción:2, Sección:P, Manzana: 187, Parcela:3	13546	11433	PARCIAL
9	Depto: 19, Circunscripción:2, Sección:P, Manzana: 439, Parcela:6	302834	234	TOTAL
10	Depto: 19, Circunscripción:2, Sección:P, Manzana: 439, Parcela:7	302835	234	TOTAL
11	Depto: 19, Circunscripción:2, Sección:P, Manzana: 439, Parcela:8	302836	403	TOTAL
12	Depto: 19, Circunscripción:2, Sección:P, Manzana: 439, Parcela:3	302845	234	TOTAL
13	Depto: 19, Circunscripción:2, Sección:P, Manzana: 439, Parcela:9	302843	242	TOTAL
14	Depto: 19, Circunscripción:2, Sección:P, Manzana: 439, Parcela:4	302846	234	TOTAL
15	Depto: 19, Circunscripción:2, Sección:P, Manzana: 287, Parcela:1	11812	40730	PARCIAL
16	Depto: 19, Circunscripción:2, Sección:P, Manzana: 439, Parcela:5	302838	234	TOTAL
	SUPERFICIE APROXIMADA AFECTADA			78762



República Argentina - Poder Ejecutivo Nacional
1983/2023 - 40 AÑOS DE DEMOCRACIA

Hoja Adicional de Firmas
Informe gráfico

Número:

Referencia: ANEXO Barrio Dos de Abril (id 2661)

El documento fue importado por el sistema GEDO con un total de 5 pagina/s.