

# ANEXO

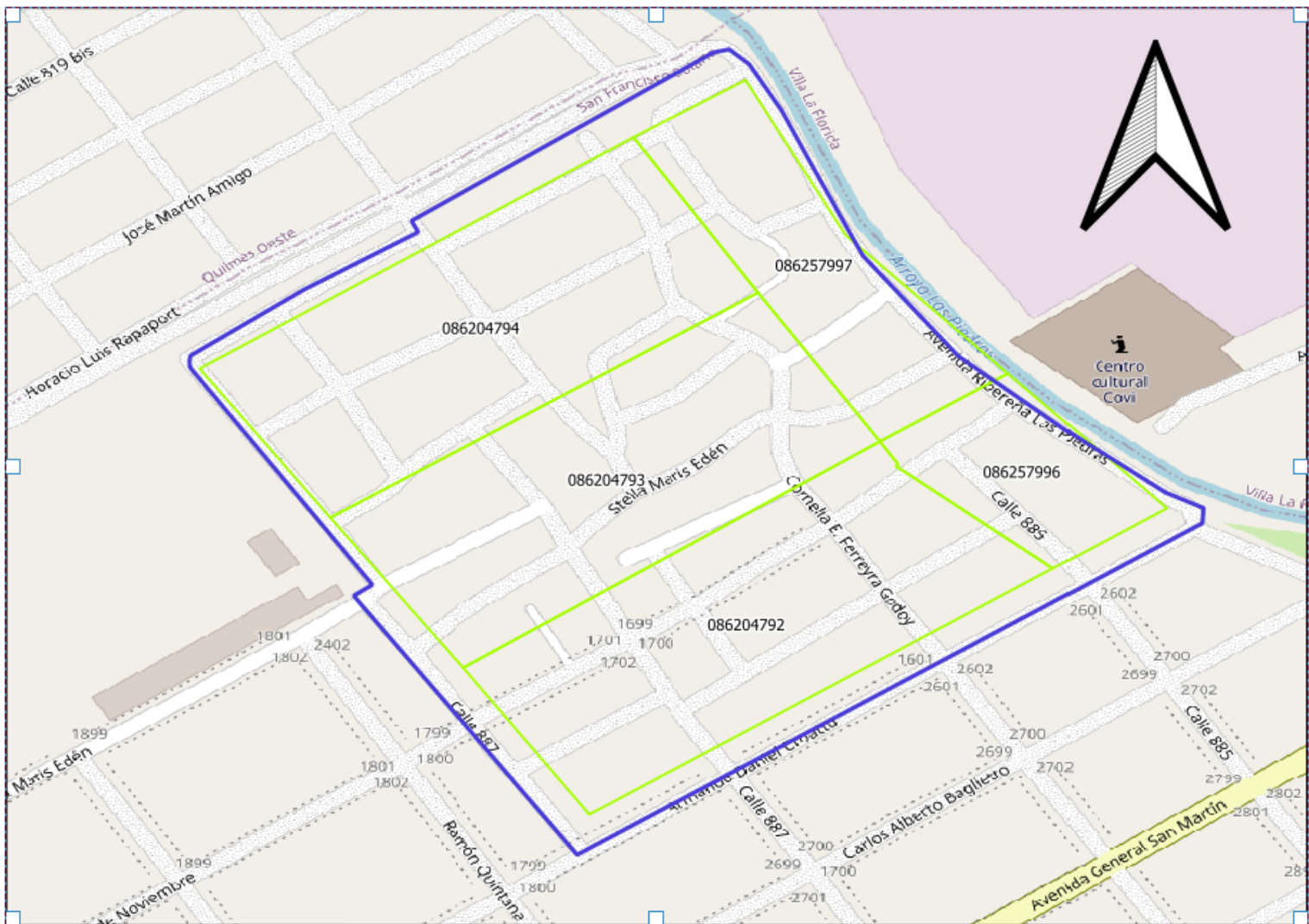
## Barrio Sayonara II (ID 1145)

### Plano descriptivo

Croquis del inmueble o los inmuebles involucrados, que represente la ubicación con respecto al entorno y su conformación geométrica, sin la rigurosidad técnica de una mensura.

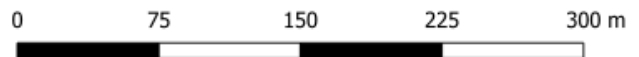
### Vista base. General

ID Renabap: 1145  
Nombre barrio: Sayonara II  
Localidad: San Francisco Solano  
Partido/Departamento: Quilmes  
Provincia: Buenos Aires



#### REFERENCIAS

- POLIGONO A INDIVIDUALIZAR
- CATASTRO PARCELAS AFECTADAS



## Vista satelital

ID Renabap: 1145

Nombre barrio: Sayonara II


Localidad: San Francisco Solano


Partido/Departamento: Quilmes

Provincia: Buenos Aires



### REFERENCIAS

POLIGONO A INDIVIDUALIZAR 

CATASTRO PARCELAS AFECTADAS 

### Información Catastral

Nomenclatura catastral y número de partida, padrón o matrícula catastral, de acuerdo a la denominación de cada provincia o municipio, de todos los inmuebles involucrados.

**Cantidad de inmuebles: 5**

**Superficie aproximada afectada: 186294 mt2**

N°	NOMENCLATURA / CATASTRO	PARTIDA	Superficie total según catastro	Afectada por el barrio
1	Partido: 86, Circunscripción: 3, Sección: M, FRAC: 1, Parcela: 1F	086204792	43308.82	TOTAL
2	Partido: 86, Circunscripción: 3, Sección: M, FRAC: 1, Parcela: 1G	086204793	42120.48	TOTAL
3	Partido: 86, Circunscripción: 3, Sección: M, FRAC: 1, Parcela: 1H	086204794	43432.03	TOTAL
4	Partido: 86, Circunscripción: 3, Sección: M, FRAC: 1, Parcela: 1EE	086257996	12574.05	PARCIAL
5	Partido: 86, Circunscripción: 3, Sección: M, FRAC: 1, Parcela: 1FF	086257997	21245.03	PARCIAL
<b>SUPERFICIE APROXIMADA AFECTADA</b>				<b>186294</b>



República Argentina - Poder Ejecutivo Nacional  
1983/2023 - 40 AÑOS DE DEMOCRACIA

**Hoja Adicional de Firmas**  
**Informe gráfico**

**Número:**

**Referencia:** Anexo Barrio Sayonara II (id 1145)

---

El documento fue importado por el sistema GEDO con un total de 3 pagina/s.