






#### SOLA SECTOR "B" - RESUMEN DE DESAFECTACIONES

CONCEPTO	SUP. (m²)
Superficie Desafectada por Obra Viaducto Belgrano Sur	15287,98 m²
<b>TOTAL SUPERFICIE DESAFECTADA</b>	<b>15287,98 m²</b>
<b>SUPERFICIE A DESAFECTAR</b>	<b>27443,90 m²</b>
<b>SUPERFICIE TOTAL ESTACIÓN SOLA - SECTOR "B"</b>	<b>42731,88 m²</b>

#### REFERENCIAS:

-  Area desafectada Viaducto Belgrano Sur
-  Area a desafectar
-  Límite Concesión de Ferrosur Roca S.A.

#### NOTA:

Marco de Referencia POSGAR 07  
Proyección Gauss Kruger (Faja 6)  
Datum ITRF05  
Medidas expresadas en metros.

#### ESCALA GRÁFICA



Título:

RELEVAMIENTO PLANIMÉTRICO ESTACIÓN SOLA  
DESAFECTACION DE LA CONCESIÓN FERROSUR ROCA S.A.  
SECTOR SOLA B



Cliente:	Administración de Infraestructuras Ferroviarias Sociedad del Estado (ADIF S.E.)	Escala:	1:1500
Lugar:	Parque Patricios - C.A.B.A.	Revisión:	00
Fecha: 30/06/22	Elaboró: PZ	Revisó: JL	Aprobó: SJ
		Hoja:	2 / 2



República Argentina - Poder Ejecutivo Nacional  
AÑO DE LA DEFENSA DE LA VIDA, LA LIBERTAD Y LA PROPIEDAD

**Hoja Adicional de Firmas**  
**Anexo**

**Número:**

**Referencia:** EX-2021-111869434- -APN-DGDYD#JGM - Anexo III

---

El documento fue importado por el sistema GEDO con un total de 1 pagina/s.